

## Общие сведения

муниципальное бюджетное дошкольное образовательное учреждение  
«Детский сад №39»

*(Полное наименование образовательной организации)*

Тип образовательной организации дошкольная образовательная  
организация

Юридический адрес: 347913, Ростовская область, г. Таганрог, ул.  
Циолковского, 26-а

Фактический адрес: 347913, Ростовская область, г. Таганрог,  
ул. Циолковского, 26-а

Руководители образовательной организации:

Заведующий Дегтярь О.В. 8(8634) 33-52-32

*(фамилия, имя, отчество)*

*(телефон)*

Заместитель заведующего  
по воспитательно  
методической работе

Зинченко О.И. 8(8634) 33-52-32

*(фамилия, имя, отчество)*

*(телефон)*

Ответственные от

Госавтоинспекции инспектор по пропаганде ОБ ДПС по г. Таганрогу майор  
милиции Лебедь Павел Владимирович

*(фамилия, имя, отчество)*

Ответственные работники  
Управления образования  
г. Таганрога

*(должность)*

*(фамилия, имя, отчество)*

*(телефон)*

Ответственные работники  
за мероприятия по профилактике  
детского травматизма

зам. зав. по ВМР

*(должность)*

Зинченко О.И.

*(фамилия, имя, отчество)*

8(8634) 47-70-59

*(телефон)*

Количество воспитанников 101

Наличие уголка по БДД имеется в 11 группах и стенды по БДД в фойе учреждения

*(если имеется, указать место расположения)*

Наличие кабинета по БДД в модульном здании

*(если имеется, указать место расположения)*

Наличие автогородка (площадки) по БДД имеется во дворе детского сада основного здания

Время пребывания воспитанников в МБДОУ д/с №39 : с 06.30 до 18.30

#### Телефоны оперативных служб:

Оперативный дежурный Единой диспетчерской службы: 112

Противопожарная часть: 01

Скорая медицинская помощь: 03

Дежурный отдела УФСБ России по РО в г.Таганроге: 38-35-23

Дежурный Управления МВД России по г.Таганрогу: 63-22-20, 38-39-86, 02

Управления образования г.Таганрога: 648-235

МУП «Таганрогэнерго»: 64-34-66

## Содержание

### I. План-схемы МБДОУ д/с №39.

1. Район расположения МБДОУ (ул. Циолковского, 26-а), пути движения транспортных средств и воспитанников.
2. Схема организации дорожного движения в непосредственной близости от МБДОУ (ул. Циолковского, 26-а), с размещением соответствующих технических средств организации дорожного движения, маршруты движения детей и расположение парковочных мест.
3. Маршруты движения организованных групп детей от МБДОУ (ул. Циолковского, 26-а) к стадиону МОБУ СОШ №30, парку «300 – летия Таганрога».
4. Пути движения транспортных средств к местам разгрузки/погрузки и рекомендуемые безопасные пути передвижения детей по территории МБДОУ (ул. Циолковского, 26-а).

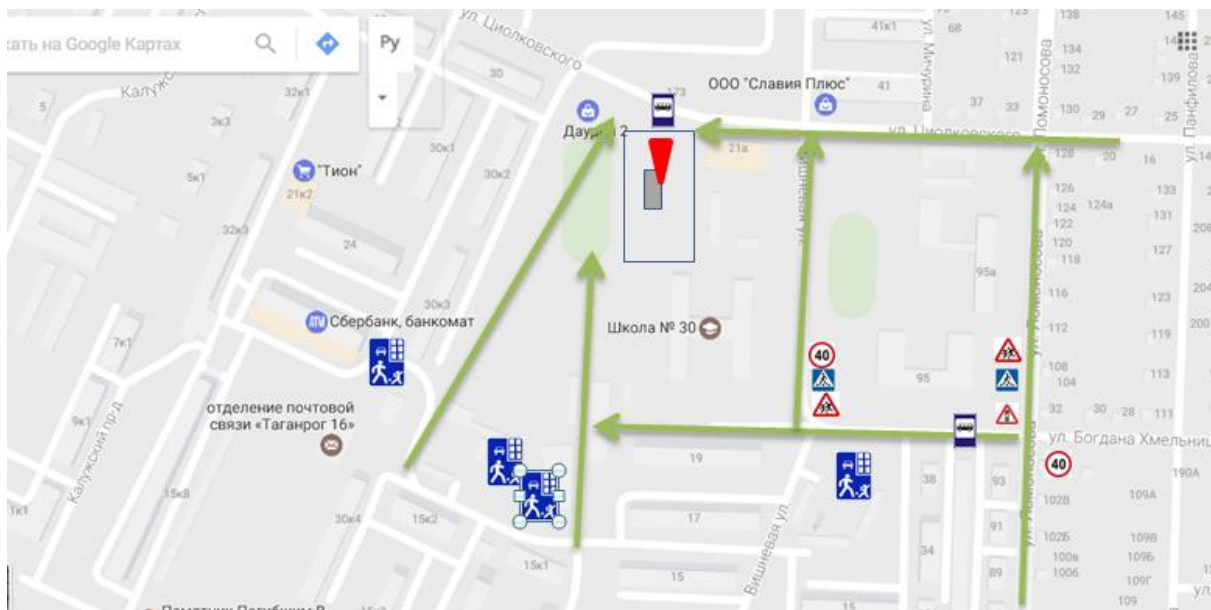
### II. Приложения.

Мероприятия по профилактике детского дорожно-транспортного травматизма.

# I. План-схемы образовательной организации

## 1. Район расположения образовательной организации, пути движения транспортных средств и воспитанников.

Образец схемы



МБДОУ д/с №39

### Рекомендации к составлению план-схемы района расположения образовательной организации

1. Район расположения образовательной организации определяется группой жилых домов, зданий и улично-дорожной сетью с учетом остановок общественного транспорта (выходов из станций метро), центром которого является непосредственно образовательная организация;

2. Территория, указанная на схеме, включает:

- образовательную организацию;
- стадион вне территории образовательной организации, на котором могут проводиться занятия по физической культуре (*при наличии*);
- жилые дома, в которых проживает большая часть детей данной образовательной организации;
- автомобильные дороги и тротуары.

3. На схеме обозначены:

- расположение жилых домов, зданий и сооружений;
- сеть автомобильных дорог;
- пути движения транспортных средств;
- пути движения детей в/из образовательную организацию;
- опасные участки (места несанкционированных переходов на подходах к образовательной организации, места имевших место случаев дорожно-транспортных происшествий с участием детей-пешеходов и детей-велосипедистов);
- уличные (наземные – регулируемые / нерегулируемые) и внеуличные (надземные и подземные) пешеходные переходы;

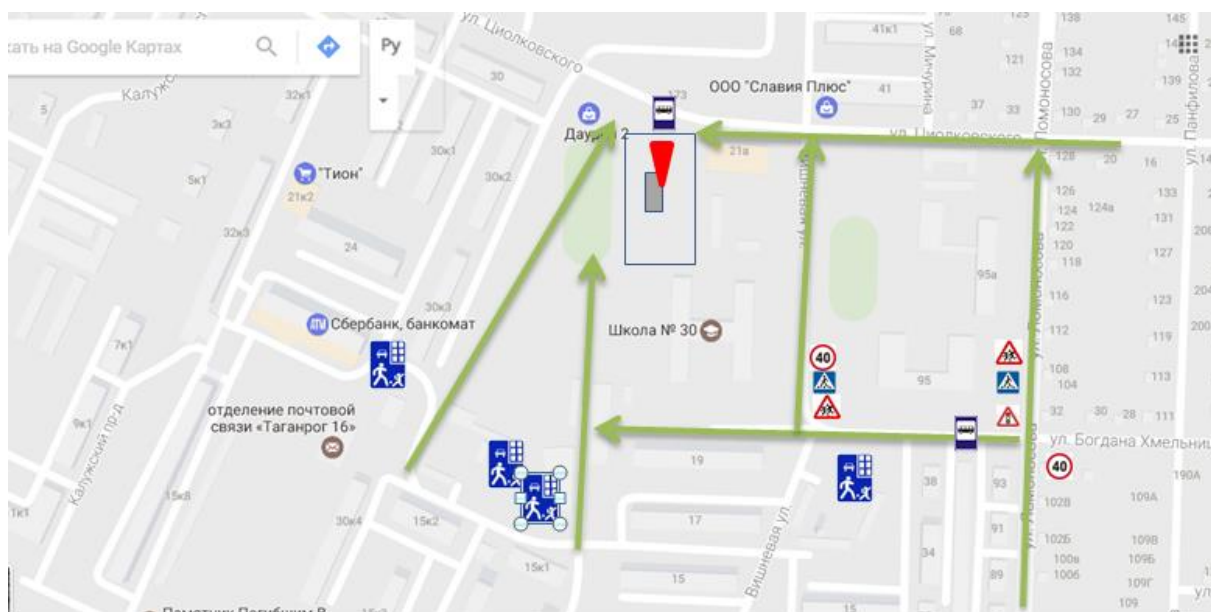
- названия улиц и нумерация домов.

Схема необходима для общего представления о районе расположения образовательной организации. На схеме обозначены наиболее частые пути движения детей от дома (от отдаленных остановок маршрутных транспортных средств) к образовательной организации и обратно.

При исследовании маршрутов движения детей необходимо уделить особое внимание опасным зонам, где дети пересекают проезжие части дорог не по пешеходному переходу.

## **2. Схема организации дорожного движения в непосредственной близости от образовательной организации с размещением соответствующих технических средств организации дорожного движения, маршрутов движения детей и расположения парковочных мест**

Образец схемы



МБДОУ д/с №39

### **Рекомендации к составлению схемы организации дорожного движения в непосредственной близости от образовательной организации**

1. Схема организации дорожного движения ограничена автомобильными дорогами, находящимися в непосредственной близости от образовательной организации.

2. На схеме обозначаются:

- здание образовательной организации с указанием территории, принадлежащей непосредственно образовательной организации (при наличии указать ограждение территории);
- автомобильные дороги и тротуары;
- уличные (наземные – регулируемые/нерегулируемые) и внеуличные (надземные/подземные) пешеходные переходы на подходах к образовательной организации;

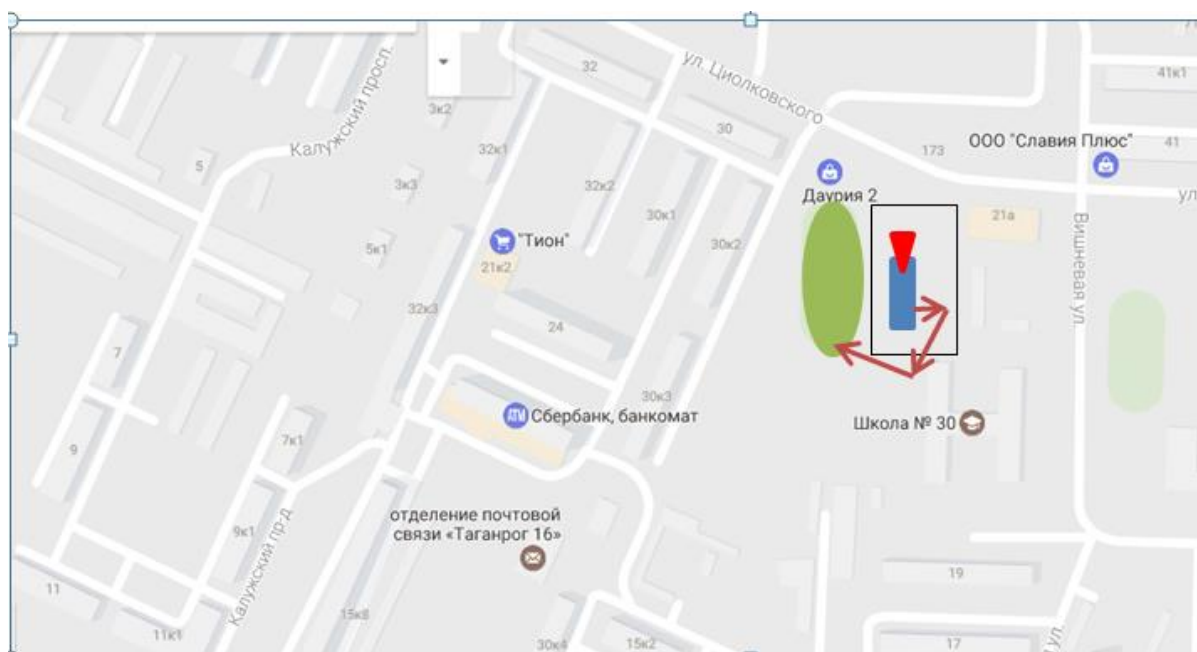
- дислокация существующих дорожных знаков и дорожной разметки;
- другие технические средства организации дорожного движения;
- направление движения транспортных средств по проезжей части;
- направление безопасного маршрута движения детей.

3. На схеме указано расположение остановок маршрутных транспортных средств и безопасные маршруты движения детей от остановочного пункта к образовательной организации и обратно;

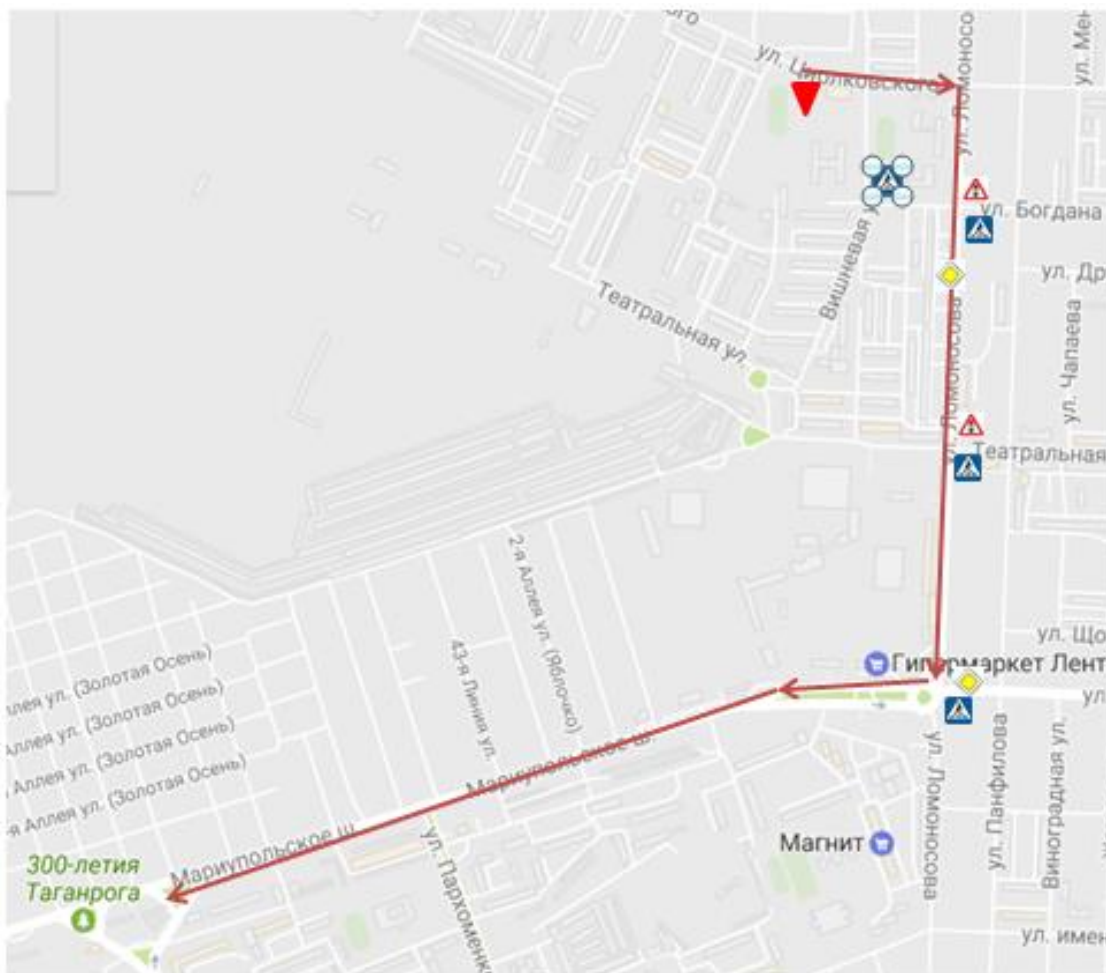
4. При наличии стоянки (парковочных мест) около образовательной организации, указывается место расположение и безопасные маршруты движения детей от парковочных мест к образовательной организации и обратно.

К схеме (в случае необходимости) должен быть приложен план мероприятий по приведению существующей организации дорожного движения к организации дорожного движения, соответствующей нормативным техническим документам, действующим в области дорожного движения, по окончании реализации которого готовится новая схема.

## 2. Маршруты движения организованных групп детей от образовательной организации к стадиону, парку



- движение воспитанников к стадиону и парку 300-летия Таганрога.  
спортивная площадка  
МБДОУ д/с №39



➔ движение воспитанников к парку 300-летия Таганрога.  
спортивная площадка  
МБДОУ д/с №39

**Рекомендации к составлению схемы маршрутов движения организованных групп детей от образовательной организации к стадиону, парку или спортивно-оздоровительному комплексу**

На схеме района расположения образовательной организации указываются безопасные маршруты движения детей от образовательной организации к стадиону, парку или спортивно-оздоровительному комплексу и обратно.

Эти схемы должны использоваться преподавательским составом при организации движения групп детей к местам проведения занятий вне территории образовательной организации.

#### 4. Пути движения транспортных средств к местам разгрузки/погрузки и рекомендуемые безопасные пути передвижения детей по территории образовательной организации

Образец схемы



→ движение детей на территории МБДОУ

←.....→ движение грузовых транспортных средств по территории МБДОУ  
место разгрузки/погрузки

#### Рекомендации к составлению схемы пути движения транспортных средств к местам разгрузки/погрузки и рекомендуемые безопасные пути передвижения детей по территории образовательной организации

На схеме указывается примерная траектория движения транспортных средств на территории образовательной организации, в том числе места погрузки/разгрузки, а также безопасный маршрут движения детей во время погрузочно-разгрузочных работ.

В целях обеспечения безопасного движения детей по территории образовательной организации необходимо исключить пересечения путей движения детей и путей движения транспортных средств.



## **II. Приложение**

### **Мероприятия по профилактике детского дорожно-транспортного травматизма.**

1. Участие во Всероссийских широкомасштабных акциях, в муниципальных проектах и в декадах, в областных акциях, в профилактических месячниках, в акциях ДОУ.

2. Работа с субъектами воспитательного процесса: воспитателями, специалистами по оказанию им методической помощи в проведении разнообразных форм проведения мероприятий по изучению Правил дорожного движения.

3. Активизация работы команды ЮПИД по предупреждению несчастных случаев с детьми на улице, по разъяснению среди дошкольников Правил поведения в общественных местах и предупреждению нарушений Правил дорожного движения.

4. Создание и оборудование уголков безопасности движения, изготовление стендов, макетов улиц, перекрестков, светофоров, разработка методических, дидактических материалов и пособий для занятий с дошкольниками.

5. Создание специальных атрибутов для занятий в группе для практических занятий по правилам дорожного движения.

6. Работа с родителями по разъяснению Правил дорожного движения, проведение разных форм: собрания, папки-передвижки, буклеты, совместные игровые программы, выставки-конкурсы творческих работ (рисунки, поделки).

7. Пропаганда Правил дорожного движения через видео-презентации, участие в городских творческих конкурсах (рисунки, плакаты, совместные работы детей и родителей, конспекты тематических уроков и занятий, методических разработок по проведению игровых программ, викторин, игр и др.). Оформление методической копилки и организации и проведению месячника «Внимание, дети!». Взаимодействие администрации МБДОУ д/с №39 с инспектором ГИБДД УВД, командой ЮИД МОБУ СОШ № 30.